

6-1-2010

Boletín EspeleoAr, Año 2, Número 2, June 2010

Gabriel Redonte

Follow this and additional works at: <https://digitalcommons.usf.edu/espeleoar>

Recommended Citation

Redonte, Gabriel, "Boletín EspeleoAr, Año 2, Número 2, June 2010" (2010). *Boletin EspeleoAr*. 2.
<https://digitalcommons.usf.edu/espeleoar/2>

This Book is brought to you for free and open access by the Newsletters and Periodicals at Digital Commons @ University of South Florida. It has been accepted for inclusion in Boletin EspeleoAr by an authorized administrator of Digital Commons @ University of South Florida. For more information, please contact digitalcommons@usf.edu.



EspeleoAr

Boletín Electrónico de la UNIÓN ARGENTINA DE ESPELEOLOGÍA



**Jornadas Nacionales
de Espeleología**

*Avances y perspectivas
de la Espeleología
en la Argentina*

**23 y 24 de mayo de 2010
Mendoza**

Contacto:
Teléfonos: (0261) 4964767 - 4634169 - 156732000
E-mail: info@grupogema.com.ar

Grupo Espeleológico
Mendoza
GEMA


LUJÁN DE CUYO

2

EDITORIAL



La edad de piedra terminó. No precisamente por falta de piedras. De la misma manera los cavernícolas tampoco desaparecimos: justamente porque tampoco se terminaron las cavernas. Claro que contemporáneamente, se les llama Espeleólogos, nombre raro para muchos y causante de una cierta impresión, que motiva las reacciones más diversas: elogios y felicitaciones (a pesar de la ignorancia sobre el tema), dudas sobre la salud mental del cavernícola en cuestión y otras expresiones.

Desde una perspectiva histórica los cavernícolas (perdón, espeleólogos), seres humanos al fin, como animales sociales y culturales que somos, se organizaban y formaban grupos, tribus, etc. fundamentalmente porque se necesitaban para cubrir con la caza y otras actividades sus necesidades básicas. Hoy en día esto sigue siendo, de otra manera, así. Las tribus ahora son centros, sociedades, federaciones, uniones o como les gusten llamarse. De manera que, cuando varios cueveros de una región o ciudad se unen para hacer Espeleología y generan empatía, sinergia y códigos propios, nacen las asociaciones.

¿Por qué sigue ocurriendo esto? Porque los grupos espeleológicos nos necesitamos. Ninguno puede hoy en día arrogarse el "objetivo" de desarrollar absolutamente solo la Espeleología y conservar y proteger las cuevas de nuestro país porque la Espeleología es una disciplina que se practica en equipo. Ninguno puede prescindir de los conocimientos del otro en una región determinada que se quiere explorar. Ninguno es dueño de una cueva. Es entonces cuando los objetivos personales deben sintonizarse dentro del marco de los intereses grupales y, por lo tanto, la Espeleología Argentina debe desarrollarse privilegiando el interés general.

La realidad social cambiante y compleja nos presenta problemáticas políticas o ambientales que tienen a nuestras cuevas en la mira. Sean leyes, decretos, resoluciones, uso de cavidades, impactos ambientales, etc. Nos necesitamos para buscar junto a las autoridades gubernamentales las mejores soluciones para cada problemática.

De lo expuesto, afirmamos nuestra creencia en las instituciones por lo que la consolidación y el fortalecimiento de las redes institucionales, en estas fechas tan significativas para nuestro país, es fundamental e imprescindible a la hora de afrontar con calidad profesional, científica y técnica el desafío que implican los problemas ambientales. Generar continuos espacios de diálogo y reflexión donde podamos escuchar y ser escuchados, donde trabajar y, de esta manera, promover un proceso de crecimiento con la calidad y excelencia acorde a los valores que nos guían, y potencian, lo mejor del ser humano: la solidaridad, la fraternidad, el respeto a la diversidad.

Mendoza, 23 de Mayo de 2010,
(palabras de apertura de las Jornadas Nacionales de Espeleología)



Prof. Sergio La Rosa
Vicepresidente de la Unión Argentina de Espeleología
Secretario del Grupo Espeleológico Mendoza—Argentina (GEMA)

LAS JORNADAS NACIONALES DE ESPELEOLOGÍA EN LUJÁN DE CUYO Y EL PRIMER ANIVERSARIO DE LA UAE

A un año de realizarse las Primeras Jornadas EspeleoAr en Benito Juárez, provincia de Buenos Aires, volvemos a reunirnos las asociaciones espeleológicas argentinas. Esta vez la convocatoria fue en Luján de Cuyo, provincia de Mendoza, para analizar juntos el marco legal de nuestra actividad, en Mendoza y en todo el país, haciendo propuestas serias a las autoridades, alejadas del interés individual o sectorial. Fueron anfitriones y convocantes los colegas del Grupo Espeleológico Mendoza-Argentina (GEMA), y la respuesta de la comunidad nacional pone en evidencia el compromiso y la decisión colectiva de trabajar en una espeleología sana, alejada de mentiras, difamaciones y manejos egoístas, que lamentablemente muchos espeleólogos sufrimos a diario.

También se cumplía un año de marcha constituyendo una Unión Argentina de Espeleología que pretende ser una verdadera federación de grupos espeleológicos, y el balance muestra que las redes sociales y la interacción entre espeleólogos es mucho más fuerte que la predica falaz y las injurias. Nuestra espeleología ha tomado hoy un nuevo rumbo, superador de viejas antinomias y prejuicios, de paranoias y mezquindades. Y lo demuestra sin propaganda, con hechos. Nunca antes se habían catastrado tantas cavidades. Hoy conviven en el foro EspeleoAr distintos grupos espeleológicos respetando pluralidad de ideas y visiones sobre la espeleología. Los grupos espeleológicos vuelven a ser los actores de la espeleología y no meras herramientas para fines individuales.

En ese clima se realizaron las Jornadas, que no fueron "preparatorias" de nada, como engañosamente algunos han citado para menoscabar el amplio consenso logrado con la respuesta de la mayoría de las asociaciones espeleológicas de Argentina.



Jorge Castro, Gabriela Lanfranconi, Nicolas Zervos y Sergio La Rosa (GEMA) inaugurando las jornadas.



Visita a Bodegas de Luján de Cuyo.



Algunos de los participantes en el cierre y cena de camaradería en Luján de Cuyo.



Documento de Conclusiones

JORNADAS NACIONALES DE ESPELEOLOGÍA

Mendoza, 23 y 24 de Mayo de 2010

Avances y perspectivas de la espeleología en la Argentina

Organización Grupo Espeleológico Mendoza Argentina (GEMA)

Objetivos:

- Analizar los avances y situación actual de la actividad espeleológica y su impacto en las políticas de gestión ambiental respecto a la conservación del patrimonio espeleológico nacional,
- Intercambiar experiencias para el fortalecimiento de las redes institucionales de la comunidad espeleológica nacional,
- Promover los vínculos interinstitucionales entre el ámbito público y las Organizaciones de la Sociedad Civil (OSC) relacionadas con la investigación y la protección del patrimonio espeleológico.

Las Jornadas Nacionales de Espeleología se llevaron a cabo en el departamento de Luján de Cuyo, Provincia de Mendoza, los días 23 y 24 de Mayo de 2010 en las instalaciones del Museo Regional y Americanista sito en Avda. Roque Sáenz Peña 1000, en la ciudad cabecera de dicho departamento,

Organizaciones e instituciones participantes:

- Dirección de Recursos Naturales Renovables de la Provincia de Mendoza
- Municipalidad de Luján de Cuyo
- Grupo Azul de Espeleología y Montañismo del Neuquén (GAEMN)
- Sociedad Argentina de Espeleología (SAE)
- Grupo Espeleológico Argentino (GEA)
- Centro de Montaña de Tandil - Área de Espeleología (CMT)
- Grupo de Investigaciones Espeleológicas (GIE)
- Organización Argentina de Investigaciones Espeleológicas - KARST
- Miembros de Unión Argentina de Espeleología (UAE)
- Grupo Espeleológico Mendoza Argentina (GEMA)



Mesas de trabajo en las jornadas

A partir del objetivo de "*poner en valor el patrimonio espeleológico provincial*" del Programa Provincial de Espeleología del Plan de Gestión Ambiental se han analizado diversos temas de interés nacional y provincial: marco legal actual de provincia de Mendoza, avances y dificultades de la Espeleología en diversas provincias argentinas, experiencias de exploración e investigación, situación del catastro de cavidades naturales de la provincia de Mendoza y de los avances programáticos del catastro nacional,

Sobre la base del tratamiento de los temas antes señalados se arribaron a siguientes conclusiones y propuestas:

1) Las agrupaciones antes mencionadas entienden, en primer lugar, que la Dirección de Recursos Naturales Renovables (DRNR) de la Provincia de Mendoza abre puertas al diálogo y apoyo a la Espeleología. En virtud de ello surge el compromiso de trabajar en forma conjunta en beneficio de una espeleología plural, democrática, representativa y respetuosa del patrimonio y la diversidad nacional.

2) Se analiza la inscripción y registro de personas jurídicas y físicas en la provincia Mendoza según la Ley 5978 y Resol. 410/02. Al respecto se propone:

- Agilizar el mecanismo para la inscripción al registro de personas físicas y/o jurídicas a través de su concreción en la ciudad de Mendoza, dada la mayor factibilidad de acceso desde distintos puntos del país, además de delegación de la DRNR en el departamento de Malargüe, ajustado estrictamente a los mencionados dispositivos jurídicos en vigencia y tiempos establecidos por los mismos.
- Concretar el registro de las asociaciones y/o personas físicas dedicadas a Espeleología que ya han iniciado sus trámites.
- Requisitos para la inscripción: Las organizaciones participantes estiman conveniente como requisitos los siguientes:

Para Personas físicas:

- Nombre y apellido
- Documento de identidad
- Domicilio
- Correo electrónico
- Antecedentes vinculados a la actividad
- Foto carnet

Para personas jurídicas:

- Copia de Resolución de personería jurídica (certificada por autoridad competente o DRNR).
- Constancia de vigencia de personería jurídica.
- Nómina actualizada de socios. Las asociaciones podrán inscribir y renovar el listado de asociados en forma permanente.
- Foto de cada uno de los socios interesados en la actividad.

3) A fin de promover la exploración de nuevas cavidades, difundir ampliamente en la sociedad las actividades espeleológicas y el cuidado y protección del medioambiente, se acuerda la necesidad de implementar pautas de actuación y articulación interinstitucional, mediante la estrategia de gestión asociada entre organismos públicos, privados, asociaciones civiles espeleológicas y otras de carácter técnicos - científicos.

Para ello, se propone la celebración de convenios no exclusivos entre los organismos públicos y las asociaciones espeleológicas inscriptas en el registro provincial, para asesorar en materia de exploraciones, catastro, investigación científica y técnica, capacitación, seguridad y protocolo de rescate en cavernas, cooperación en actividades destinadas a planes de manejo turístico, etc.

Además, se solicita a la DRNR la búsqueda de mecanismos ágiles, eficientes y que incluyan la gestión asociada, que no obstaculicen la toma de decisiones y aprobación de los permisos correspondientes para la realización de actividades de exploración e investigación de distinto tipo,

4) Respecto a la información y producción espeleológica

Las organizaciones participantes en las jornadas acuerdan que la información producida a partir de la investigación y exploración que se pueda llevar a cabo, debe estar disponible en un catastro provincial de cavidades naturales centralizado administrativamente en la DRNR, en la ciudad de Mendoza, en su carácter de autoridad de aplicación de la Ley 5978. El mismo debe estar abierto a la comunidad espeleológica y científica.

Así mismo, se pone a disposición de la DRNR el listado provincial del registro de cavidades naturales actualizado, existente en el Catastro Nacional de Cavidades Naturales (CNCN), producido por los distintos grupos espeleológicos del país, nucleados en la Unión Argentina de Espeleología. A estos efectos se propone elaborar los convenios respectivos entre las asociaciones civiles y la DRNR.

Por otra parte, se solicita el apoyo de la DRNR para llevar a cabo proyectos de estudio, investigación y exploración de nuevas áreas, propuestos por las asociaciones de espeleología y/o espeleólogos independientes, facilitando su acceso, recursos y aprobación de permisos correspondientes.

5) Educación

Las asociaciones proponen una nueva modalidad de educación en red para la formación espeleológica, por lo cual se acordarán lineamientos comunes entre las asociaciones que generen proyectos educativos institucionales de forma autónoma y pluralista para la divulgación, conservación del patrimonio espeleológico y promoción de la actividad. Para ello, estas organizaciones participantes poseen vasta formación y competencias en áreas técnicas y científicas.

Por lo tanto, se propone convocar a referentes y asociaciones provinciales y nacionales espeleológicas para la formación de guías, guardaparques, bomberos, etc., como aporte al Programa Provincial de Espeleología del Plan de Gestión Ambiental.

Por último, fortalecer la capacitación permanente de los espeleólogos en actividad para lo que se solicita el apoyo de la DRNR.

Dejamos constancia que las asociaciones participantes no se encuentran asociadas a la FADE y no están representadas por el Sr. Carlos Benedetto, secretario de la FADE y asesor técnico de la Unidad Técnica de Áreas Naturales Protegidas de la DRNR, quien en forma permanente ha agraviado a los integrantes y asociaciones espeleológicas provinciales, nacionales e internacionales,

(firman los participantes).



Brindis al muerzo de apertura



Inauguración de las jornadas



COMISIÓN NACIONAL DE CATASTRO

Por

Gabriel Redonte

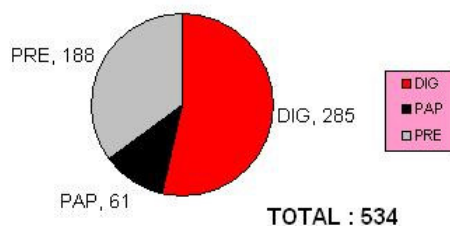
Coordinador Comisión Nacional de Catastro

El Catastro Nacional de Cavidades Naturales, conocido por la sigla CNCN, es un sistema de almacenamiento de información sobre los recursos espeleológicos que posee la Argentina. Permite analizar que cuevas prospectadas hay en cada región, que características poseen, quienes trabajaron en ellas, que estudios y que bibliografía puede consultarse. Para las organizaciones espeleológicas, gobiernos y empresas resulta una herramienta imprescindible a la hora de planificar estudios o tomar decisiones de aprovechamiento territorial contemplando el uso sustentable de los recursos naturales subterráneos.

El CNCN es un proyecto administrado por la Comisión Nacional de Catastro. La comisión tiene su origen en el I Encuentro Argentino de Espeleología celebrado en Plaza Huincul y Las Lajas, provincia del Neuquén, en 1988. Allí se constituyó la primer comisión de "catastro y signos cartográficos" partiendo del registro publicado en 1985 por el grupo GEA en su revista Salamanca. Entre 1992 y 2000 permaneció inactiva, reorganizándose a partir del I Congreso Argentino de Espeleología de Malargüe, Mendoza por iniciativa de miembros de los grupos GEA y GENEU, integrando a espeleólogos de otros grupos, asociados a la Federación Argentina de Espeleología (FAdeE).

En 2008, la crisis institucional y desmembramiento de la FAdeE paralizó la actividad. Sus integrantes consensuaron continuar el proyecto CNCN en forma autónoma, hasta mayo de 2009 cuando se constituye la Unión Argentina de Espeleología (UAE) y estos resuelven trabajar dentro de la nueva unión federativa. Desde entonces se reorganizó la comisión, se reformuló el proyecto y se redactó un nuevo reglamento, dando inicio a una nueva etapa, la de mayor producción en toda su historia, ya que en un año los registros crecieron en un 20% existiendo en la actualidad 534 cuevas catastradas en todo el país.

ESTADO DE LOS REGISTROS



Registros digitales, papel y provisionarios

La Comisión esta compuesta por miembros voluntarios, en carácter de plenos y colaboradores. Los miembros plenos participan activamente en la comisión y son federados.

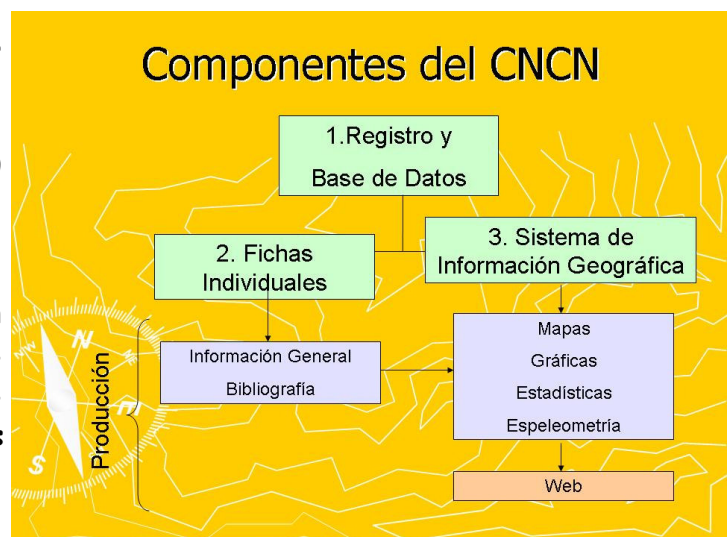
También existen nodos regionales de consulta y gestión de los datos catastrales en diferentes regiones del país, Estos constituyen un espacio de referencia y asesoramiento para organismos y espeleólogos.

La comisión se reúne anualmente para evaluar la marcha del proyecto y coordinar tareas.

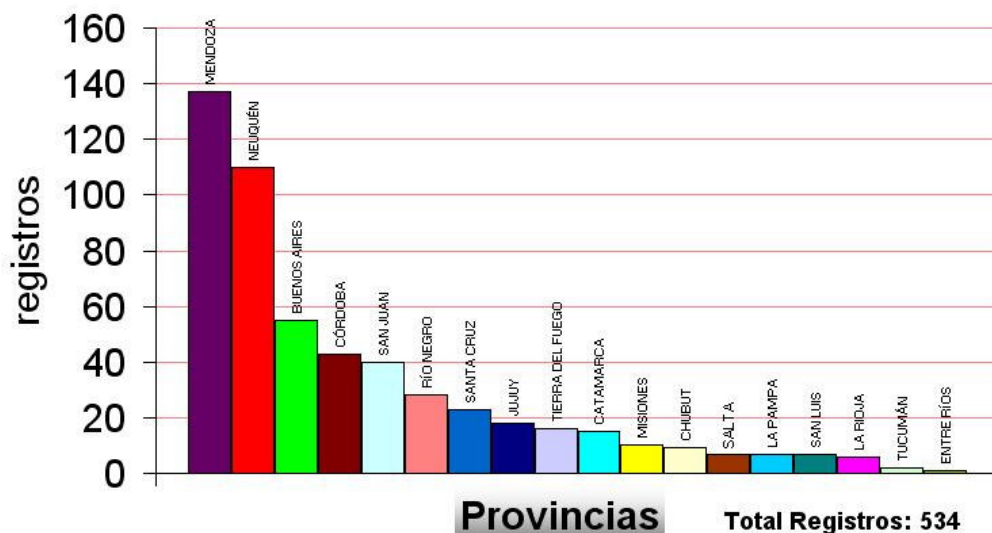
La estructura del proyecto CNCN posee tres componentes: a) Registro y base de datos, b) Fichas individuales, c) Sistema de Información Geográfica (SIG-CNCN).

A partir del próximo número del Boletín EspeleoAr la comisión publicará un artículo dedicado a cada provincia, reseñando allí los recursos espeleológicos existentes en la misma.

Componentes del CNCN



CAVIDADES NATURALES REGISTRADAS DE ARGENTINA 23-05-2010



Cuadro de cavidades catastradas por provincia

LISTADO ESPELEOMÉTRICO

Por desarrollo:

N°	Código	Cavidad Natural	desarrollo (m)
1.	Q-2	Sistema Cuchillo Cura (Gendarme-Templo) (Neuquén)	3.432,86
2.	M-1	Caverna de Las Brujas (Mendoza)	1.343,24
3.	J-6	Caverna de La Liebre (San Juan)	1.225,00
4.	Q-3	Caverna del Arenal (Neuquén)	1.008,75
5.	Q-1	Caverna del León (Neuquén)	852,55
6.	M-15	Caverna de Doña Otilia (Mendoza)	838,00
7.	M-40	Caverna Miranda (Mendoza)	750,00
8.	J-2	Caverna del Indio (San Juan)	668,23
9.	Q-39	Caverna Salado III (Neuquén)	577,00
10.	Q-60	Caverna Pichi Neuquén (Neuquén)	515,00

Por desnivel:

N°	Código	Cavidad Natural	desnivel (m)
1.	M-60	Pozo de Las Ánimas (Mendoza)	130 (-130 ; +0)
2.	M-1	Caverna de Las Brujas (Mendoza)	68,49 (-38,38 ; +30,11)
3.	M-30	Caverna San Agustín (Mendoza)	67 (-39 ; +28)
4.	Q-1	Caverna del León (Neuquén)	63,33 (-63,33 ; +0)
5.	Q-19	Sima de Huitrín (Neuquén)	55 (-55,05 ; +0)

Fuente: Catastro Nacional de Cavidades, Unión Argentina de Espeleología, Mayo 2010

NOTICIAS FEDERALES



El Grupo de Investigaciones Espeleológicas (GIE) realizó a comienzos de 2010 exploraciones en El Sosneado (San Rafael) y caverna de las Brujas (Malargüe). A la vez que capacitó a sus nuevos miembros en dinámica y trabajo en equipo como un valor indispensable en la formación espeleológica. Participaron espeleólogos de Malargüe y de Tandil, Los

trabajos en El Sosneado, a 2300 metros sobre el nivel del mar, consistieron en explorar áreas kársticas en yeso, topografiándose las cuevas Primitiva Surgente y Sumidero. En la caverna de Las Brujas se exploraron las galerías que en 2008 descubrió el grupo italiano Terrae Incognitae, y la caverna Asada Edo. En junio organizó una expedición en el partido de Balcarce respondiendo a la inquietud de productores agropecuarios ante un hundimiento en su campo.

El grupo GIE gestiona actualmente su personería jurídica.

Más información: giextreme.over-blog.es



Explorando cuevas de yeso en El Sosneado.



El Grupo Espeleológico Argentino (GEA) efectuó prospecciones en el noroeste argentino. En abril R. Giuliani visitó Antofagasta de la Sierra, y en mayo G. Redonte la quebrada de las Cuevas, en el salar de Antofalla. Ambos sitios en Catamarca. En Junio organizó una campaña de reconocimiento a Calilegua, Jujuy. La misma fue dirigida

H. Costa. Se recorrió el cañadón del río Jordán y zonas aledañas a San Francisco, relevándose fenómenos kársticos y varias cuevas.

En mayo el GEA participó de la Semana de Las Ciencias de la Tierra, en la Facultad de Ciencias Exactas y Naturales de la Universidad de Buenos Aires. En julio dictó un curso de introducción a la espeleología denominado "Descubrir Las Cavernas", dando otro paso hacia una nueva modalidad de escuela.

Más información:

www.facebook.com/pages/Grupo-Espeleologico-Argentino

GRUPO ESPELEOLÓGICO ARGENTINO

Buenos Aires
26 de Junio de 2010, de 15 a 18 hs.

Descubrir Las Cavernas
Curso de Introducción a la Espeleología

Destinado a docentes, estudiantes, miembros de ONG's ambientalistas, guías de turismo y público en general.

¿Qué es la espeleología?
Geología y tipos de cuevas.
Paleo-geología.
Kárstico. Concreciones.
Ambiente y fauna cavernícola. Arqueología y arte rupestre.

Técnicas y equipo de exploración. Normas de seguridad. Topografía. Interpretación de mapas. Las cuevas argentinas. Impacto antrópico. Espeleoturismo. Conservación.

Sede y biblioteca del GEA
Hondita 488, Ciudad de Buenos Aires
(Alt. Av Triunvirato 2800, a 4 cuadras de estación Tronador - Subte "B")
Arancel \$20. Cupo limitado.

Informes e inscripción:
Cursos GEA
Teléfono: 15-3141-4870 Email: info@gea.org.ar



La práctica de la espeleología implica un compromiso con la comunidad local, así lo entiende el Centro de Montaña Tandil y en abril Miguel Lavayén viajó a la caverna lávica Cortaderitas para ayudar a una familia que vive en un puesto vecino, realizando una instalación eléctrica de 12v para energía solar y llevando otras donaciones. Un gesto destacable.



Miguel en Cortaderitas

La Asociación italiana La Venta realizó una nueva expedición en nuestros hielos continentales, prospeccionando cuevas en el glaciar Perito Moreno, provincia de Santa Cruz. Un video de dicha expedición puede verse en el blog de La Venta:

<http://www.laventa.it/blog/?p=519>



Información: Esteban Gonzalez, Sociedad Argentina de Espeleología (SAE).

"Un 2010 con mucho trabajo y nuevos descubrimientos en cuevas, con camaradería y respeto entre todos los cueveros es el deseo de la Unión Argentina de Espeleología".

El saludo de la UAE para las fiestas de fin de año.



AGENDA



CONGRESO 70 ANIVERSARIO DE LA SEC Y VI CONGRESO DE LA FEALC

La Sociedad Espeleológica de Cuba (SEC), con motivo de conmemorarse su 70 aniversario, celebrará su congreso en la Ciudad de Matanzas, Cuba, entre los días 4 al 8 de agosto de 2010. En el marco de este evento tendrá lugar el VI Congreso de la Federación Espeleológica de América latina y del Caribe (FEALC). La SEC ha hecho llegar la 4ta. circular del congreso. Hay al presente inscriptos de 12 países.

Comisiones de Trabajo:

- Espeleología general
- Bioespeleología
- Hidrogeología Cársica
- Espeleología Histórica
- Manejo y Conservación del Carso
- Espeleosocorro y Técnicas de Exploración
- Informática aplicada a la Espeleología
- Clima subterráneo
- Paleontología

Modalidades de Presentación: Ponencias, Videos y Póster

Idiomas Oficiales: Español, Portugués e Inglés

Contacto: speleomat@atenas.inf.cu Sitio web: www.atenas.inf.cu/hosting/congresoEspeleologia



5º ENCUESTO MINEIRO DE ESPELEOLOGIA

8 al 12 de julio de 2010, en Januária, Minas Gerais, Brasil, informes: www.sbe.com.br/5emespe.asp

2º ENCUESTO URUGUAYO DE ESPELEOLOGIA

25 y 26 de setiembre de 2010, Arequita, Uruguay, Informes: ceumi@hotmail.com

XVIII CONGRESO GEOLÓGICO ARGENTINO y 2º SIMPOSIO DE ESPELEOLOGÍA

2 al 6 de mayo de 2011, Neuquén, Argentina.

Informes: www.congresogeologico.org.ar

silvia@gl.fcen.uba.ar



Boletín EspeleoAr

Dirección, diseño y diagramación: Gabriel Redonte

Colaboración y revisión: Jorge Cerasale, Silvia Barredo, Sergio La Rosa, Diego Crededio.

El boletín EspeleoAr es un medio de difusión de la Unión Argentina de Espeleología (UAE) dedicado a difundir la espeleología y las actividades desarrolladas por las asociaciones federadas.

Contacto: espeleoar@yahoo.com.ar

ASOCIATE A LA UNIÓN ARGENTINA DE ESPELEOLOGÍA