

11-1-2009

Boletín EspeleoAr, Año 1, Número 1, November 2009

Gabriel Redonte

Follow this and additional works at: <https://digitalcommons.usf.edu/espeleoar>

Recommended Citation

Redonte, Gabriel, "Boletín EspeleoAr, Año 1, Número 1, November 2009" (2009). *Boletín EspeleoAr*. 1.
<https://digitalcommons.usf.edu/espeleoar/1>

This Book is brought to you for free and open access by the Newsletters and Periodicals at Digital Commons @ University of South Florida. It has been accepted for inclusion in Boletín EspeleoAr by an authorized administrator of Digital Commons @ University of South Florida. For more information, please contact digitalcommons@usf.edu.



EspeleoAr

Boletín Electrónico de la UNIÓN ARGENTINA DE ESPELEOLOGÍA

EDITORIAL

Estimados colegas,

A seis meses de creada la Unión Argentina de Espeleología (UAE) inauguramos este medio de difusión de las actividades desarrolladas por las asociaciones federadas. Este primer número lo dedicamos a reseñar nuestro origen, acontecido el pasado 24 de mayo durante la celebración de las Primeras Jornadas EspeleoAr 2009, en la Ciudad de Benito Juárez, Provincia de Buenos Aires.

Fue un verdadero trabajo en equipo, donde convergieron los esfuerzos de muchos colegas amantes de la espeleología franca y transparente. Contamos con la presencia de espeleólogos de grupos de distintos puntos del país, quienes delinearon el nuevo perfil institucional de esta unión federativa, bajo un clima democrático e integrador.

Comenzamos el camino de consolidación, conscientes de que esta nueva etapa significará un gran desafío que llevará tiempo y esfuerzo. Sin embargo, sabemos que contamos con la materia prima para emprender esta empresa sin temor, y es la suma de la confianza y la honestidad, motores únicos de cualquier proyecto.

Democracia y participación: son los pilares de la nueva Unión que se proyecta lejos de personalismos, priorizando el desarrollo de la espeleología argentina a través de sus actores principales: los grupos de espeleología.

Por eso nuestra federación nace como unión genuina de asociaciones espeleológicas, manteniendo sus identidades y autonomías, al servicio único de LA ESPELEOLOGÍA.

Nos proponemos recuperar el gusto de compartir experiencias con todos los colegas del mundo, hermanando una vez más la espeleología como disciplina del saber y de la búsqueda, más allá de cada bandera.

Silvia Barredo
Presidente

Jorge Cerasale
Secretario

- Algunos de los cueveros presentes en la Asamblea y las Jornadas EspeleoAr 2009.



G.Redoné

JORNADAS ESPELEOAR 2009

Por
Jorge Cerasale
Argonautas del Plata

Como es propio de estas circunstancias, nos gana la ansiedad y a veces ello nos empuja a algunas desproporcionadas, sobre todo de los jóvenes: mas briosos que quien suscribe. Tratando de enmendar eso hacemos ahora la comunicación oficial de la formación de la Unión Argentina de Espeleología a partir del día 24 de mayo pasado, en el marco de las Primeras Jornadas EspeleoAr 2009 en Benito Juárez.



G.Redonte

Jorge Castro (GEMA) y Juan Mendy (CMT)

Como en todo trabajo de equipo, estas líneas son el modesto emergente de un sinfín de esfuerzos concurrentes, de gente que ha dejado el descanso de lado, o que dejó de compartir tiempo con sus familias para trabajar en pos de algo más grande, de algo que nos trascienda, de algo que va más allá del gusto de cuevear.

Sin dudas, el esfuerzo mayor se notó en la impecable organización de parte de la Comisión Espeleología del Centro de Montaña Tandil, especialmente: Juan Mendy, Norberto Gabriele, Miguel Lavayén, Raúl Carrizo, Guillermo Mendy y Silvana Mendy. Las autoridades de Benito Juárez aportaron su hospitalidad y desinteresada colaboración facilitando las instalaciones del Polideportivo Municipal.

Cada uno aportó lo suyo, con un fuerte espíritu de camaradería, no sólo los capacitadores y los expositores, sino los que se subieron a colgar las sogas, los que trajeron la cinta adhesiva para pegar los afiches, el que aportó el proyector, los que barrieron el piso para que los integrantes de las jornadas encontraran el sitio limpio...

Intensa actividad es el resumen: charlas educativas, exposición de e las más recientes exploraciones, intercambio de opiniones entre colegas, actividades en las cavidades locales, talleres de técnicas verticales, esbozo de las futuras Comisiones de Trabajo, etc. Todos tuvimos la oportunidad de participar, de opinar, de consensuar, de disentir sin temor a la exclusión. Se establecieron comunicaciones telefónicas permanentes para permitir la participación de colegas que no pudieron viajar.

Nunca faltó el buen humor, la buena onda. La elaboración del video magistralmente realizado por Norberto Gabriele y su equipo, en honor al conspicuo e insoslayable Miguel Lavayén, fue una de las mejores clases didácticas de manejo defensivo fuera y dentro de las cuevas.

Sobró entusiasmo, basta mencionar a Mercedes Trebino de GAEMN y su antológico "quiero maaaás". Por último, pero no por eso menos importante, subrayamos el enorme esfuerzo de los colegas cuyanos y neuquinos que - aún con los contratiempos propios de nuestro país - recorrieron muchos kilómetros para participar de este gran momento, como así también a todos aquellos que usaron sus mini-vacaciones para trabajar en estas Jornadas. Y estar en la asamblea fundacional de la Unión Argentina de Espeleología (UAE). 🐼

Participaron en las Jornadas espeleólogos de los grupos: Centro de Montaña Tandil (CMT), Grupo Espeleológico Argentino (GEA), Grupo Espeleológico Mendoza Argentina (GEMA), grupo Azul Espeleológico y de Montañismo de Neuquén (GAEMN), Grupo Espeleológico Lajeño (GELA), Grupo de Investigaciones Espeleológicas (GIE) y Argonautas del Plata. También nos acompañó Esteban González de la Sociedad Argentina de Espeleología (SAE).



G.Redonte

Aldo Filippini (GEA), Raúl Carrizo (CMT), Mercedes Trebino (GAEMN) y Gabriela Lanfranconi (GEMA) en el taller de técnicas verticales.

ASAMBLEA DE LA UNIÓN ARGENTINA DE ESPELEOLOGÍA

Por Gabriel Redonte
Grupo Espeleológico Argentino

El 23 de mayo se realizó una reunión previa a la Asamblea Constituyente de la Unión Argentina de Espeleología, con el objetivo de discutir las distintas posturas de los delegados presentes respecto al perfil que debía asumir dicha unión federativa: objetivos, carácter de socios, relaciones, etc. Se decidió que la nueva federación debía retomar el espíritu primigenio de unidad en la diversidad, que movilizó los primeros Encuentros Argentinos de Espeleología, prevaleciendo una auténtica UNIÓN DE ASOCIACIONES CIVILES DE ESPELEOLOGÍA a una mezcla de grupos y personas en igual condición. Como se esperaba, todos coincidieron en fundar la nueva organización nacional sobre la base de la transparencia y el respeto por las decisiones soberanas de la mayoría, lejos de especulaciones y estrategias manipuladoras.

El día 24 de mayo dio comienzo la Asamblea Constituyente con la designación de Norberto Gabriele como presidente de la misma y Gabriel Redonte como secretario. Se discutió el carácter de los asociados, votándose la moción de GAEMN de que los socios activos sean entidades con reconocimiento jurídico y los miembros individuales o agrupaciones de hecho puedan integrarse con carácter de adherentes. Luego se redactó el Estatuto tratándose artículo por artículo y finalmente se eligió el nombre de la federación, designándose las autoridades para el primer período, encomendándoles la tramitación de la personería jurídica y la organización social. 🇦🇷



Sede de las Jornadas y Asamblea.

Presidente: Silvia Barredo, Grupo Espeleológico Argentino

Vicepresidente: Sergio La Rosa, Grupo Espeleológico Mendoza Argentina

Secretario: Jorge Cerasale, Argonautas del Plata - Grupo Espeleológico Argentino

Tesorero: Miguel Lavayén, Centro de Montaña Tandil

Vocal I: Fernando Cuesta, Grupo Espeleológico Lajeño

Vocal II: Gabriel Redonte, Grupo Espeleológico Argentino

Vocal Suplente I: Juan Mendy, Centro de Montaña Tandil

Vocal Suplente II: Eduardo Tedesco, Grupo Espeleológico Argentino

Revisor de Cuentas I: Raúl Carrizo, Centro de Montaña Tandil

Revisor de Cuentas II: Javier Elortegui Palacios, Grupo Esp. Argentino, Centro Esp. Córdoba.

Revisor de Cuentas Suplente: Mercedes Trebino, Grupo Azul Espel. y de Montañismo de Neuquén



C. Gioia



C. Gioia

Mesas de trabajo en la Asamblea Constituyente de la UAE

SE REACTIVA LA ESPELEOLOGÍA EN NEUQUÉN

La subsecretaría de Cultura de Neuquén y los cuatro grupos espeleológicos con sede en dicha provincia iniciaron un camino para regularizar la práctica de la espeleología en dicha provincia argentina.

En 2001, la subsecretaría de Cultura prohibió el ingreso a las cavernas luego de que se produjera un derrumbe en la caverna del León, en Las Lajas, cuando se producían visitas a la cueva. Desde entonces, la actividad espeleológica en la provincia se interrumpió, incluyendo al proyecto Cuchillo Curá.

La comunidad espeleológica reclamó desde entonces por distintas vías una solución al conflicto. Finalmente, el 22 de agosto de 2008, en la legislatura neuquina se realizó una reunión entre el Grupo Espeleológico del Neuquén (GENEU), el Grupo Espeleológico Lajeño (GELA), el Grupo Azul Espeleológico y de Montañismo del Neuquén (GAEMN), Grupo Espeleológico Rincón de Los Sauces (GERS) y las autoridades provinciales, estableciéndose puntos de acuerdo, requisitos y una agenda para restablecer la actividad mediante la habilitación de los grupos espeleológicos neuquinos como actores ineludibles en la regulación de una práctica espeleológica responsable. Se conformó entonces un cronograma de actividades y proyectos, estando presentes también en la reunión personal de la Policía, de Gendamería, de la subsecretaría de Turismo, la dirección provincial de Medio Ambiente y el Instituto de Derecho Ambiental del Colegio de Abogados de Neuquén.

Semanas después los grupos espeleológicos realizaron una nueva reunión e ingresaron por primera vez a la Caverna Salado III, luego de 8 años de prohibido su ingreso, para explorar el estado real de las cavernas. La Caverna Salado III está ubicada en la Cordillera del Salado a 65 km. aproximadamente de la ciudad de Las Lajas. Luego de la visita, junto al funcionario de la subsecretaría de Cultura, Sr. Sergio Vera, se avanzó en un cronograma de actividades y requisitos.

Parte del año 2009 se llevó en reunir los requisitos técnicos solicitados, entre los cuales estaba la puesta al día de las asociaciones en su papelería legal, la capacitación y presentación de curriculums, etc. Por fin, en agosto de 2009 fue habilitado el GELA y un mes más tarde el GAEMN, poniéndose en práctica la Modalidad acordada.


EL GELA comenzó un plan de monitoreo en el Sistema Cuchillo Curá cooperando con Áreas Naturales Protegidas. El GAEMN organizó en octubre pasado su primera campaña a las cavernas de Salado III, León y Arenal. Ambos grupos miembros de la UAE programan junto al Grupo Espeleológico Argentino (GEA) retomar trabajos en una segunda etapa del proyecto Cuchillo Curá, primer proyecto de estudio espeleológico sostenido (1982-1998) que permitió el relevamiento del principal sistema cavernario argentino y primera cavidad donde fue hallada fauna troglobia. En base a dichos estudios el sistema que posee 4450 m relevados al presente se convirtió en un Área Natural Protegida.



NEUQUÉN



Gabriel Redonte
Grupo Espeleológico Argentino



Diario Río Negro

TALLERES INTERGRUPALES EN TANDIL



Argonautas del Plata



Con la acción concatenada de la Comisión de Espeleología del Centro de Montaña de Tandil y Argonautas del Plata, se llevaron a cabo entre los días 8 y 9 de Agosto en Tandil, provincia de Buenos Aires,

los talleres de Fotografía en Cavidades y de GPS.

Las actividades se llevaron a cabo en el GUM (Galpón de Usos Múltiples) que Juan Mendy puso a disposición para realizar los eventos. Con una logística impecable a cargo de Norberto Gabriele y Juan Mendy, las actividades se desarrollaron así:

El día 8 de Agosto, luego de una demora, producto del desencuentro inicial entre Gabriele y Cerasale, se inició en el GUM el Taller de Fotografía en Cavidades, presentando los aspectos teóricos necesarios para abordar el tema. Posteriormente, el grupo se dirigió a las Minas de Arena ubicadas en el Norte de la ciudad para realizar las prácticas. A la caída de la tarde, se regresó al GUM donde se analizaron las fotos obtenidas para aprender de los errores y disfrutar de los aciertos. El corolario fue una cena de camaradería en el mismo GUM.

El día 9 de Agosto, con mejor puntualidad, se presentaron los conceptos teóricos sobre el funcionamiento y las utilidades de los Navegadores Satelitales. Cerca del mediodía se hizo una práctica en el Cerrito Municipal,



D. Api

donde los participantes cargaron coordenadas para navegarlas, procediendo luego al regreso al GUM con el mismo procedimiento.

Al arribo, ya estaba esperando el almuerzo, luego del cual se analizó la información obtenida.

El material utilizado en los Talleres, preparado por Jorge Cerasale y Juan Carlos Paré (AdP), fue distribuido electrónicamente a los participantes con la intención de no utilizar papel en forma innecesaria, cuidando el medioambiente.



N. Gabriele



Jorge Cerasale
Argonautas del Plata

Participaron de los talleres espeleólogos y amantes de la naturaleza del CMT, AdP y la colega Mercedes Trebino del Grupo Azul Espeleológico y de Montañismo del Neuquén (GAEMN).



Yamila Abait

NOTICIAS FEDERALES



El GIE es hoy la agrupación más joven de la espeleología argentina. Se conformó en 2009, casi paralelamente con el surgimiento de la UAE. Desde su creación ha venido desarrollando constantes exploraciones en las sierras de Tandilia, provincia de Buenos Aires, relevando nuevas cavidades y colaborando con el Catastro Nacional de Cavidades Naturales. En octubre pasado realizaron una nueva exploración en cercanías de San Manuel. Las actividades realizadas fueron trekking, acampada y exploración. Dentro del medio ambiente cavernario relevado, se realizaron observaciones de



Cueva San Manuel, GIE

interés ambiental y se comenzaron las tareas de topografía. El GIE Además desarrolla un programa de capacitación y entrenamiento bajo la dirección de Claudio Plachesi.

Más información: gieextreme.over-blog.es



Diego Crededio
Grupo de Investigaciones Espeleológicas



2009 es un año muy importante para la espeleología neuquina. Luego de 8 años de inactividad las agrupaciones neuquinas realizaron las primeras actividades habilitadas por la autoridad de la ley provincial de espeleología. Los diarios neuquinos reflejaron en junio este hecho trascendente, producto de un diálogo entre grupos espeleológicos locales y autoridades. Esto permitió la apertura de la inscripción de los grupos neuquinos de espeleológica en el registro de personas habilitadas para desarrollar la actividad en la provincia. En las reuniones que los grupos tuvimos con gente de la subsecretaría de cultura se nos informó de esta decisión...así que obligados a comenzar a planificar algunas campañas para el año.

<http://neuqueninforma.com/2009/06/08/los-grupos-espeleologicos-ya-pueden-anotarse-en-el-registro-provincial/#more-4055>



Fernando Cuesta
Grupo Espeleológico Lajeño (GELA)



Los grupos espeleológicos ya pueden anotarse en el Registro Provincial (Rio Negro, 08/06/2009)

La subsecretaría de Cultura informó que a partir de disposiciones de este año las personas jurídicas estarán habilitadas para formar parte del registro de actividades espeleológicas, lo que permitirá aplicar en su totalidad la ley 2.213, del 'Régimen de Promoción, Protección y Conservación de la Espeleología'. La subsecretaría de Cultura informa que se encuentra abierta la inscripción en el Registro Provincial de Actividades Espeleológicas creado por las disposiciones 028/09 y 031/09, refrendadas por el subsecretario del área, Sebastián Sánchez. Este registro incorporará en el listado de autorizados a los grupos espeleológicos, dado que se deroga la disposición 033/03 que únicamente permitía la inscripción de personas físicas. Estas disposiciones permiten el cumplimiento efectivo de la Ley N° 2.213, sobre 'Régimen de Promoción, Protección y Conservación de la Espeleología' porque incorpora en el registro de autorizados a los grupos espeleológicos como tales y permite el incremento de la actividad a partir de un plan estratégico consensuado con la comunidad espeleológica de la provincia.

NOTICIAS FEDERALES




El Grupo Espeleológico Argentino (GEA) inició 2009 planificando un proyecto exploratorio de yesos próximos al río Grande en el sur de Mendoza, en conjunto con otros grupos nacionales.

En marzo, el GEA comunicó el hallazgo de una nueva cavidad lávica en La Payunia mendocina, la cueva Jarilloso. La misma se localiza cercana a la Mina Ethel. La

boca de la cueva tiene un diámetro aproximado de 3 m y comunica verticalmente con una sala. Una galería obstruida por el cono de derrumbe propio del colapso del techo impidió progresar en la exploración.

También catastró una cavidad en areniscas fosilíferas al sur del departamento Malargüe, en Agua de Pérez.

En Mayo, un día antes de iniciarse las Primeras Jornadas EspeleoAr, el GEA presentó oficialmente su número 12 de la revista Salamanca en el Salón Dorado del Municipio de Benito Juárez, provincia de Buenos Aires.



Cueva Fósiles,
GEA

El número está dedicado exclusivamente a las cuevas de Barker, publicando todos los informes del proyecto de trabajo desarrollado por GEA. Consta de 131 páginas que contienen 10 capítulos firmados por los autores de los informes y propuestas elaboradas por GEA.

Más información: www.gea.org.ar



Gabriel Redonte
Grupo Espeleológico Argentino

Salamanca
REVISTA DEL GRUPO ESPELEOLÓGICO ARGENTINO (GEA)
N° 12 - MAYO 2009 - BUENOS AIRES - ARGENTINA

Revista de Espeleología
I.S.S.N. 0327-0483



12



Cueva Jarilloso, GEA

SALAMANCA N° 12. ESTUDIO Y PROPUESTA DE CONSERVACIÓN DE LAS CAVIDADES DE BARKER. PARTIDO DE BENITO JUÁREZ, PROVINCIA DE BUENOS AIRES

Primera Parte:

Capítulo 1: Una Introducción al Proyecto Barker. Silvia Barredo, Ricardo Piethé y Gabriel Redonte. Pág. 7-10

Capítulo 2: Geología y Geografía del Área Serrana La Tinta - La Juanita; Características Generales. Ricardo Piethé. Pág. 11-28

Capítulo 3: Ecología de Las Sierras Bonaerenses. Miriam Kundt, Didier Lanthelme. Pág. 29-43

Capítulo 4: Topografía y Catastro de las Cuevas de Barker. Gabriel Redonte, Esteban Maurino, Osvaldo Martínez y César Marcone. Pág. 44-72

Capítulo 5: Consideraciones Geológicas del Sistema Cavernario Barker. Ricardo Piethé. Pág. 73-83

Capítulo 6: Arqueología de las Cuevas del Cerro Gruta de Oro. Martín Stella y Ricardo Dentone. Pág. 83-67

Capítulo 7: Informe de Avance de Bioespeleología. Julieta V. Sganga y Daniela M. Echazú. Pág. 68-76


Segunda Parte:

Capítulo 8: Análisis Legislativo Ambiental para la Creación de un Área Protegida. Ricardo Piethé. Pág. 77-82

Capítulo 9: Gestión del Peligro. Raúl Carrizo. Pág. 107-111


Capítulo 10: Plan de Manejo Espeleológico Propuestas y Directrices para la Conservación del Sitio. Gabriel Redonte, Ricardo Piethé. Pág. 112-130

NOTICIAS FEDERALES



El Centro de Montaña Tandil viene realizando a lo largo de 2009 un sostenido plan de actividades. A comienzos de año

relevaron una nueva cavidad cercana a la Cueva del Tigre en la cascada Cifuentes. Esta pudo explorarse plenamente dada la sequía que afecta a la región ya que habitualmente el caudal del arroyo Salado cubre mayormente la cueva. Dicha cavidad fue relevada fotográficamente y se observaron otras cuevas hasta el presente desconocidas. También se organizaron visitas didácticas en Barker y en setiembre realizó una visita al paraje



Cueva Cifuentes, CMT



La Cascada localizando una cueva que bautizaron "de las Lágrimas" y se realizó un relevamiento para catastrar la cueva. Estas últimas tareas estuvieron a cargo de Marcos Reguera y Juan Mendy (fotografía), Rocío Aberastegui (fotografía) y Silvana Mendy (cartografía).

También en setiembre visitaron la zona de La Numancia, partido de Necochea, visitando la cueva del vasco y las minas abandonadas de arcilla, cercana a la cueva del vasco. Las

minas están inundadas. Se observaron concreciones de calcio que forman pequeñas estalactitas y velos.



Más información: www.cmtandil.com.ar

Fuente: Foro EspeleoAr



El grupo GEMA nació en 2008 con el empuje de mendocinos y sanrafaelinos que se acercaron a la espeleología a través de la escuela argentina de espeleología. Desde un primer momento, capacitación y espíritu de grupo fueron los cimientos para dar forma a una asociación con alma propia que al poco tiempo organizaba sus primeras exploraciones, participando junto a GEA de un proyecto de exploración y catastro en el karst de Rodeo, San Juan. Luego vinieron exploraciones

en la cordillera mendocina, en El Sosneado y Glaciar de Las Lágrimas. Participaron en 2009 de una exploración conjunta en Portezuelo del Viento, Mendoza, junto al GEA y el CMT, sumando la participación de una espeleóloga del GAEMN, Mercedes Trebino, y del malargüino Rubén Cepeda. Dicha expedición contó con la participación de 20 espeleólogos y se descubrieron cuevas no catastradas ni relevadas anteriormente en las yeseras próximas al río Grande.

Durante el mes de agosto los colegas de GEMA acercaron a la Dirección de Recursos Naturales Renovables de Mendoza el informe de las exploraciones.

El grupo trabaja hoy fuertemente en su organización institucional y la realización de nuevas exploraciones en la provincia de Mendoza.



Más información: www.grupogema.com.ar



Caverna Primera Junta descubierta por GEMA y GEA.

NOTICIAS FEDERALES

Descubrimiento de una nueva cavidad volcánica en Malargüe, Mendoza



A comienzos de mayo, una improvisada expedición del Centro de Montaña Tandil partió hacia el sur mendocino con el propósito de verificar un dato sobre una nueva cueva. Luego de 30 hs de viaje atravesando el territorio argentino hasta el sur de La Payunia llegó al área de búsqueda. Luego de un día entero de exploraciones y de consultar en cuatro puestos cercanos y transitar por líneas sísmicas de exploración petrolera se concretó el descubrimiento de una nueva cavidad volcánica en las inmediaciones del volcán Chachahuén, en el departamento Malargüe de la mencionada provincia. Se trata de un túnel lávico de unos 220 m de largo, en perfecto estado de conservación, ...como si la lava se hubiera retirado el mes pasado. La cueva es muy seca y posee innumerables estalactitas de basalto, algunas de 20 cm. de largo. Las



M. Lavayén

tareas se centraron en catastrar la cavidad, hacer un croquis y fotografías. Tiene la galería más alta tapada por el derrumbe de la entrada, queda una hendidura de 10 cm. por la cual pudimos comprobar sale aire con intermitencia. Se observaron rastros de pumas. La cueva fue llamada Cortaderitas. También se observó un alero en una aguada que los puesteros denominan Fuente del Gaucho.



M. Lavayén



Miguel Lavayén
Centro de Montaña Tandil

Fuente: Foro EspeleoAr



El Grupo Azul Espeleológico y de Montañismo de Neuquén (GAEMN), realizó a principios de octubre una campaña oficial a cavernas neuquinas, en el marco del acuerdo obtenido con las autoridades provinciales. El GAEMN visitó las cavidades naturales en yesos del León y del Salado y la caverna del Templo en el sistema cavernario de Cuchillo Curá, formada en rocas calizas. Realizaron un monitoreo de estado de las cavernas, largo tiempo cerradas a los espeleólogos. Al cierre de este boletín los colegas del GAEMN trabajaban en un informe del trabajo efectuado para ser presentado a la Subsecretaría de Cultura de la provincia del Neuquén.



LA FOTO

Publicamos una fotografía seleccionada entre todas las que circularon en el foro EspeleoAr este semestre.



D. Crededio

Estalactitas en cueva de cuarcita. Tandil Provincia de Buenos Aires. Diego Crededio, GIE. 22/07/2009

CONGRESO 70 ANIVERSARIO SEC Y VI CONGRESO DE LA FEALC

La Sociedad Espeleológica de Cuba (SEC), con motivo de conmemorarse su 70 aniversario, celebrará su congreso en la Ciudad de Matanzas, Cuba, entre los días 4 al 8 de agosto de 2010. En el marco de este evento tendrá lugar el VI Congreso de la Federación Espeleológica de América latina y del Caribe (FEALC).

Comisiones de Trabajo:

- Espeleología general
- Bioespeleología
- Hidrogeología Cársica
- Espeleología Histórica
- Manejo y Conservación del Carso
- Espeleosocorro y Técnicas de Exploración
- Informática aplicada a la Espeleología
- Clima subterráneo
- Paleontología

Modalidades de Presentación: Ponencias, Videos y Póster

Idiomas Oficiales: Español, Portugués e Inglés



Contacto: speleomat@atenas.inf.cu

Sitio web del congreso: www.atenas.inf.cu/hosting/congresoEspeleologia

18º EPELEO– SBE 40 AÑOS

La Sociedad Brasileña de Espeleología - SBE, invita a todos a la conmemoración de sus 40 años.

La reunión se celebrará durante el 18º Encuentro Paulista de Espeleología (EPELEO), los días 14 y 15 de noviembre, en la ciudad de Campinas, San Pablo.

Están programados talleres de introducción a la espeleología, técnicas verticales, fotografía en la naturaleza, reuniones sobre el Catastro Nacional de Cavernas del Brasil (CNC-Brasil), presentación del Programa Nacional de Conservación del Patrimonio Espeleológico, y una mesa redonda SBE 40 años, con la presencia de precursores de la espeleología.

Informes: www.sbe.com.br/18epeleo.asp



Boletín EspeleoAr

Dirección, diseño y diagramación: Gabriel Redonte

Colaboración y revisión: Jorge Cerasale, Silvia Barredo

El boletín EspeleoAr es un medio de difusión de la Unión Argentina de Espeleología (UAE) dedicado a difundir la espeleología y las actividades de las asociaciones federadas.

Contacto: espeleoar@yahoo.com.ar